

Características del Proyecto - Zona A

Superficie de intervención ZA:	38.900 m ² / 1 Ha	Longitud de trotapista:	288 m
Superficie de andadores:	1.450 m ²	Longitud de ciclovía:	696 m
Superficie de trotoarista:	970 m ²	Sup. edificio de servicios:	222 m ²
Rehabilitación de banquetas:	1.470 m ²	Sup. zona de juegos infantiles:	772 m ²
Sup. zona de juegos infantiles:	772 m ²	Sup. parque canino:	911 m ²

SIMBOLOGÍA

- - - - - Corte de terreno existente
- - - - - Límite de intervención
- - - - - Límite Proyecto Canal Z.A.C

NOTAS GENERALES

- Los niveles son referidos en metros, de acuerdo al banco de nivel existente.
- Las cotas rigen al dibujo, no se toman medidas a escala de este plano.
- Este plano deberá verificarse con los correspondientes de estructura e instalaciones, cualquier discrepancia deberá consultarse con el proyectista.
- El contratista verificará en el lugar de la obra, las dimensiones y niveles indicados en este plano, antes de ejecutar cualquier trabajo, debiendo someter a la dirección arquitectónica cualquier diferencia que hubiere, así como la interpretación del propio contratista a este dibujo.
- El plano con la última corrección cancela el anterior.
- Todos los acabados, especificaciones y detalles señalados en este plano deberán ejecutarse de acuerdo a las especificaciones correspondientes.
- Los ejes arquitectónicos rigen sobre los ejes estructurales.
- Las medidas deberán de tomarse de las plantas arquitectónicas y de alfilerías; las cuales deben coincidir con las cotas estructurales.
- Este proyecto está basado en la topografía realizada por la Secretaría de Obras del Municipio de San Pedro Garza, recibida el 28 de Agosto de 2019.
- El proyecto deberá ser estudiado en todos sus partes por la supervisión y la empresa constructora previo al inicio de los trabajos.

Cuadro de Revisiones

Fecha	REV	Descripción	Dibujó	Revisó	Aprobó
24 / 10 / 2019	01	Cambio canchales por Z. Multiusos	JJP	GRP	MS

Fase de Proyecto: PROYECTO EJECUTIVO

Responsables de Diseño, Arquitectura y Paisaje

Nombre: **gdu**

Arq. Mario Schjetnan Garduño
Director General

Marco A. González
Coordinador Administrativo gdu

Arq. Gustavo Rojas Paredes
Coordinador General de Proyecto Ejecutivo

Equipo de diseño y desarrollo de proyecto:
Arq. Paj. Jessica Navarrete Hernández
D.U.A. Familia Salazar de Jesús
Arq. Carlos Rodríguez Camriona
Pasante Ing. Arq. Sergio Alejandro López Makita
Arq. Juan José Peña Bedoya
Arq. y Pt. Bethel Ruiz Ortiz

Responsables técnicos

Nombre	Cédula No. de registro	Firma
Instalaciones e Infraestructura: NOLTE - Ing. Mario Villafán		
Trazo, nivelación: ARSUAM - Ing. Armando Guerrero F.		
Ingeniería de costos: ICARM - Ing. Jose M. Roldán P.		
Diseño y cálculo estructural: Grupo Clever - Ing. Enrique Clever		
Diseño de iluminación arq.: 333 Luxes - Elias Cisneros		

Municipio de San Pedro Garza García

Miguel Bernardo Treviño de Hoyos
Presidente Municipal

Ramona Yadira Medina Hernández
Secretaria de Obras Públicas

Arq. Héctor Librado Hinojosa Hernández
Director de Proyectos y Construcción

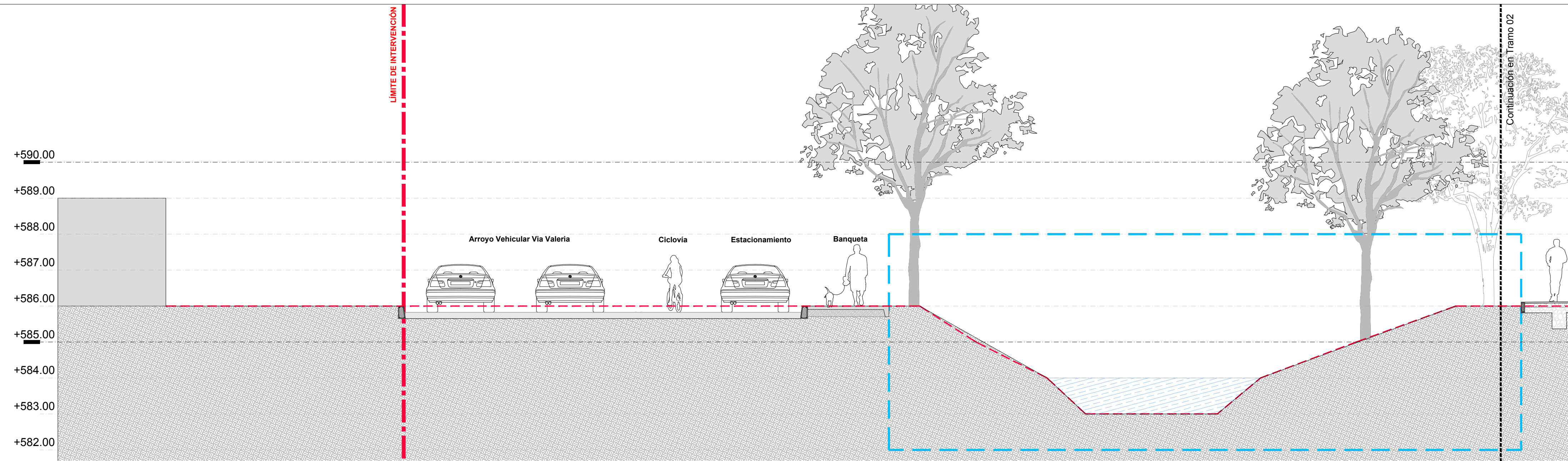
Ubicación: Colonia Fuentes del Valle
Mpio. San Pedro Garza García Monterrey N.L.

Tipo de Obra: Rehabilitación
Proyecto: Arq. Mario Schjetnan Garduño
Dibujó: etc. Revisó: gdu

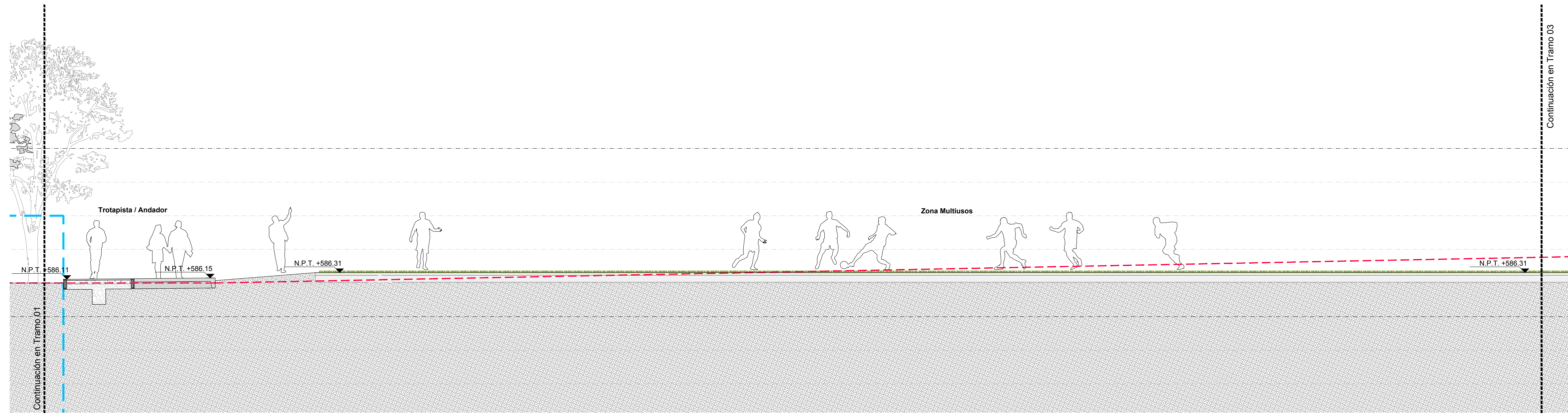
Título del plano
Parque Central San Pedro Garza García
ZONA A2: Secciones Generales

Escala: 1:75
Acotación: Metros
Fecha de emisión de plano: 08 de Octubre del 2019

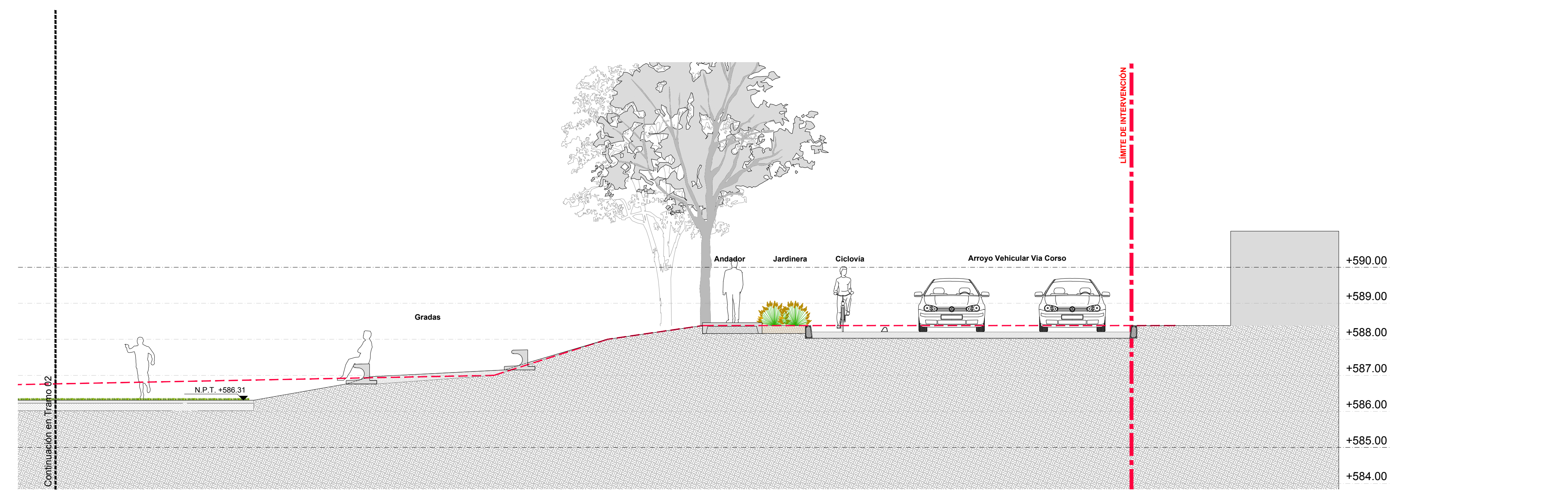
Clave del plano:
ZA2-AR-03



Tramo 01 - Corte 02



Tramo 02 - Corte 02



Tramo 03 - Corte 02